

Itinéraire

Départ : Gare de Monteux

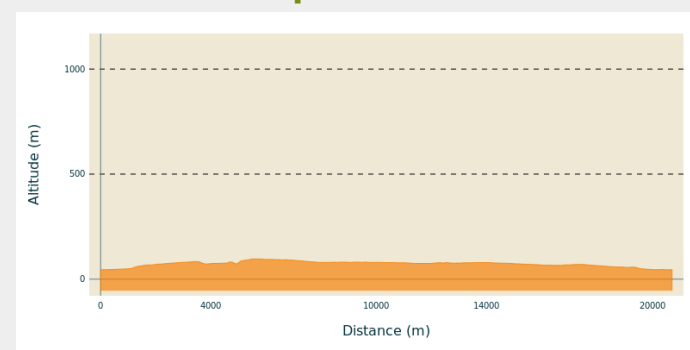
Arrivée : Gare de Monteux

Communes : 1. MONTEUX

2. CARPENTRAS

3. PERNES-LES-FONTAINES

Profil altimétrique



Depuis le parking de la Gare - sortir, et tourner à gauche.

1. Passer au dessus de la voie ferrée (prudence - respecter les barrières) et tourner à droite, Bld de Notre Dame, qui longe la voie ferrée.

Au rond point suivant, prendre à gauche, route de Loriol, et bifurquer sur votre 1ère à droite, chemin de la Crozette.

Passer sous la voie rapide, et poursuivre toujours tout droit. Le chemin de Crozette devient le chemin de la Quinine. Vous longer un temps le canal de Carpentras. A l'intersection avec le chemin de Talaud et de la Quinsonne, tourner à droite, sur le chemin de la Quinine. (Franchir le canal et le laisser derrière vous).

Poursuivre tout droit, sur le chemin de Lira.

2. Puis prendre à droite, la bretelle d'accès à la Via venaissia, juste avant le gros Rond Point. Longer la via venaissia jusqu'à l'entrée dans la ville de Carpentras et suivre le balisage provisoire vers la Gare, pour retrouver la voie verte. Rester sur la voie verte jusqu'à l'ancienne gare de Pernes les Fontaines, transformée en Bistrot. Sortir pour accéder à la ville à 700 m environ.

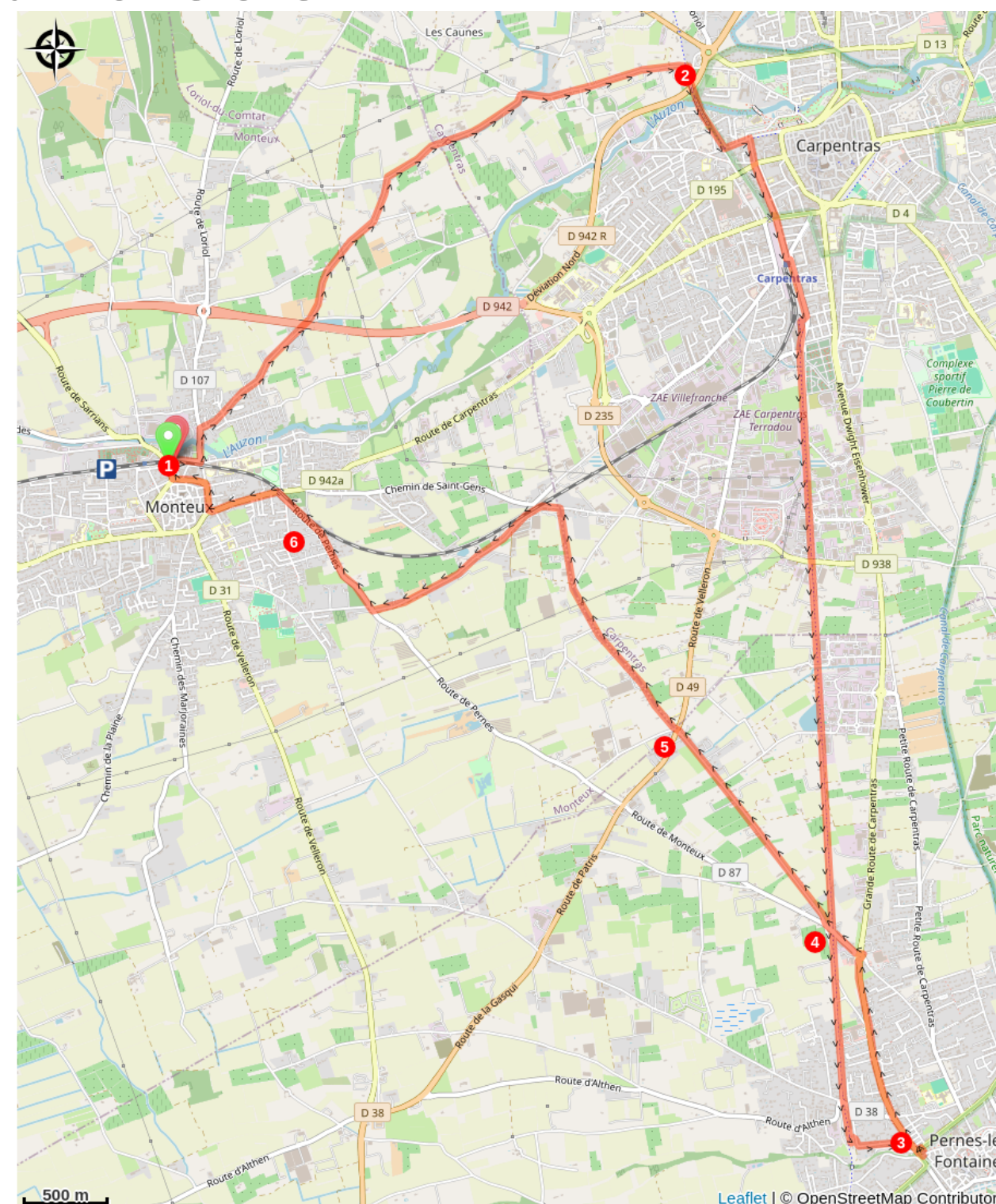
3. Revenir par l'Avenue de la Gare, reprendre la via venaissia en sens inverse (vers Carpentras) puis la quitter au croisement avec la D87, route de Monteux.

4. Prendre à gauche puis 1ère à droite, sur le chemin des Garrigues.

5. Franchir la RD 49 (prudence), face à l'école- respecter les feux. Poursuivre toujours tout droit sur le chemin des Garrigues, puis tourner à gauche vers le chemin de saint Raphael qui longe en partie la voie ferrée.

6. En tombant sur la RD87 tourner à droite, et poursuivre vers le centre ville de Monteux.

Sur votre chemin...





⚠️ Recommandations

1. Vigilance requise sur le passage à niveau, en sortant de la Gare. Respecter les barrières.
2. Prudence, vous sortez de la Via Venaissia pour emprunter une route en voie partagée.
3. Prudence à la traversée de la RD49 - très fréquentée.
4. Forte circulation sur l'entrée de ville de Montoux. Soyez prudents.

Comment venir ?

Transports

[Lignes de Bus du réseau Zou.](#)

Ligne 920 : Carpentras - Avignon Agroparc.

Ligne 913 Carpentras - Cavaillon via l'Isle sur la Sorgue.

Gare TER de Montoux sur le parcours
Gare TER de Carpentras sur le parcours.

Parking conseillé

Parking Frédéric Mistral, derrière l'office de tourisme de Pernes les Fontaines ou
Parking de la Gare à Montoux

Source

APIDAE

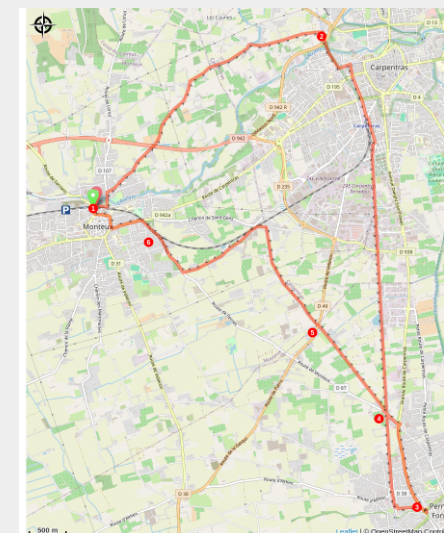
<http://www.apidae.fr>

41- Au coeur du Comtat Venaissin

la plaine Comtadine - MONTEUX



Via venaissia (Alain Hocquel)



- Un parcours empruntant la Via venaissia, une voie verte sécurisée de la Gare de Carpentras, à l'ancienne Gare de Pernes, puis une route en voie partagée, directe pour relier le centre ville et la Gare de Montoux.
- Un itinéraire à forte valeur ajoutée "patrimoniale" : le parcours des Arts de Montoux, Le centre historique de Carpentras, et le centre historique et parcours des artisans d'art de Pernes les Fontaines.

Infos pratiques

Pratique : Vélo

Durée : 2 h

Longueur : 20.7 km

Dénivelé positif : 92 m

Difficulté : Intermédiaire

Type : Boucle Double Sens